

# terre dei navigli

Annicco, Azzanello, Cappella Cantone, Casalbuttano ed Uniti, Casalmorano,  
Castelvisconti, Cumignano sul Naviglio, Genivolta, Paderno Ponchielli, Soresina, Trigolo

## *Piani di Governo del Territorio Integrati Quadro Conoscitivo e Orientativo Intercomunale*

### *il calendario del processo di ascolto e di partecipazione*

Adozione con delibera di C C nr ..... del .....

Pubblicazione .....

Approvazione con delibera di CC nr ..... del .....

Pubblicazione sul BURL .....

il Sindaco

l'Assessore

il Segretario Comunale



**Politecnico di Milano**  
Dipartimento di Architettura e Pianificazione



**TerrAria srl**  
area politiche urbanistiche e territoriali

**Il Progettista**

# Gruppo di lavoro dei PGT-I

## **Uffici Comunali**

|                              |                         |
|------------------------------|-------------------------|
| Comune di Annicco            | Domenico Visigalli      |
| Comune di Azzanello          | Valeria Rizzi           |
| Comune di Cappella Cantone   | Gian Battista Fumagalli |
| Comune di Casalbuttano       | Simone Cavalli          |
| Comune di Casalmorano        | Ennio Raglio            |
| Comune di Castelvisconti     | Nicoletta Labanti       |
| Comune di Cumignano          | Aldo Assandri           |
| Comune di Genivolta          | Camillo Cugini          |
| Comune di Paderno Ponchielli | Riccardo Pasolini       |
| Comune di Soresina           | Gianluca Ferrari        |
| Comune di Trigolo            | Floriana Petracco       |

## **Politecnico di Milano**

### ***Dipartimento di Architettura e Pianificazione***

#### *Responsabili scientifici*

Marcello Magoni e Maria Cristina Treu

Rachele Radaelli

Angela Colucci

Ilaria Muratori

Laura Boi

## **TerrAria srl**

### ***Area Politiche Urbanistiche e Territoriali***

Alessandro Oliveri

Luisa Geronimi

Michela Gadaldi

Mara Gianatti

## **Ufficio di governo del territorio delle Terre dei Navigli**

Sara Delledonne

Luca Menci

Roberto Bertoli

Andrea Manuelli

## **Il progettista**

Angela Colucci

## **Consulenza giuridica**

Mauro Ballerini

## IL CALENDARIO DEL PROCESSO DI ASCOLTO E DI PARTECIPAZIONE

I PGT\_Integrati adottano una visione di sviluppo socio-economico e territoriale condivisa tra i comuni aderenti e funzionale a governare le dinamiche insediative locali indotte da alcune grandi scelte infrastrutturali di scala sovra-regionale. Inoltre, definendo anche l'insieme delle scelte e delle indicazioni di interesse comunale in modo omogeneo e integrato per tutta l'area, è stato organizzato dall'Ufficio di Governo del Territorio una serie incontri con le undici Amministrazioni e le Associazioni delle categorie interessate.

Gli appuntamenti svolti sono stati di due tipi:


- tavoli tematici sui temi di piano prevalenti, in cui gli estensori del piano hanno presentato gli esiti delle analisi e le strategie di intervento per le Terre dei Navigli;
- incontri con le singole Amministrazioni Comunali per focalizzare alcune strategie e intenzionalità proprie di ogni singolo contesto territoriale.

Di seguito si riporta il calendario complessivo del lavoro fino ad ora svolto.



### 13 ottobre 2007

La prima conferenza ha rappresentato un importante passaggio tra la fase di elaborazione del Piano Strategico della parte di territorio individuata con il nome di Media Pianura Cremonese e la successiva fase di elaborazione integrata dei Piani di Governo del Territorio Integrati di quei comuni che si riconoscono nell'ambito Terre dei Navigli



### 10 dicembre 2007e 15 gennaio 2008

Sono stati presentati i principali criteri e indicazioni sul disegno e sulle scelte di piano che andranno a contraddistinguere i PGT\_I delle Terre dei Navigli. La finalità di questo documento è di definire in modo progressivo il quadro di riferimento utile per procedere nell'elaborazione dei PGT\_I fino alla Conferenza di Valutazione, attraverso una verifica del consenso sulle scelte qui presentate da parte degli Amministratori dei Comuni delle Terre dei Navigli.



1 febbraio 2008

Incontro con i rappresentanti del CISE e successivamente incontro con gli Amministratori del Comune di Genivolta



20 febbraio 2008

Prima conferenza di valutazione in cui è stato presentato il Documento di Scoping Preliminare dove sono riportati per ogni sistema di analisi gli obiettivi e le strategie di intervento



Marzo 2008

Attivazione del sito [www.terredeinavigli.it](http://www.terredeinavigli.it) dove è possibile scaricare tutti i materiali presentati e discussi durante gli incontri e le osservazioni pervenute dalle Associazioni coinvolte.




3 marzo 2008

Incontro in provincia di Cremona per approfondire i temi relativi al sistema della viabilità attuale e prevista nella strumentazione provinciale. Successivamente, a Soresina è stato svolto l'incontro tra il Parco dell'Oglio e i tre comuni più interessati (Genivolta, Azzanello, Castelvicosanti) per approfondire il tema della progettualità dell'ambito parco. In chiusura di giornata è stato affrontato il tavolo tematico "Proposta di viabilità per le Terre dei Navigli e potenziali effetti ambientali" con le undici Amministrazioni e le Associazioni coinvolte.




14 marzo 2008

Incontri per focalizzare alcune strategie e intenzionalità proprie di ogni singolo contesto territoriale con le singole Amministrazioni locali: Annico, Cappella Cantone, Castelvisconti, Cumignano sul Naviglio, Paterno Ponchielli, Trigolo




26 marzo 2008

Tavolo tematico Proposta sui servizi



Da 1 aprile al 4 aprile 2008

Partecipazione alla Rassegna urbanistica lombarda INU "Piani e Progetti lombardi" con esposizione di un pannello rappresentativo dei PGT integrati e partecipazione al dibattito sul tema "Il Piano dei Servizi per un welfare locale e un paesaggio di qualità: i piani di Tignale e dell'Unione dei Comuni delle Terre dei Navigli"



10 aprile 2008

Incontro con le singole Amministrazioni dei comuni di Soresina e Casalbuttano ed Uniti. Incontri con le undici Amministrazioni e le Associazioni coinvolte nei tavoli tematici "Proposta per aree rurali, rete ecologica e tutele paesistico-



ambientali” e “Proposta su espansioni delle aree industriali e residenziali e recupero del patrimonio costruito e potenziali effetti ambientali”.

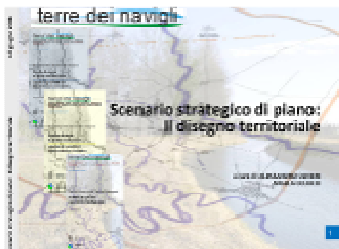
8 maggio 2008

Incontro in Regione Lombardia

22 maggio 2008

Incontro tenutosi presso l'ARPA Lombardia:

tavolo avviato sui temi dell'innovazione nella gestione dei processi produttivi zootecnici e delle relazioni tra le esigenze e le reciproche interferenze tra la produzione agricola, i sistemi insediativi ed il sistema ambientale



16 giugno 2008

Incontri con le undici Amministrazioni e le Associazioni coinvolte per la presentazione del “Disegno di Piano e prime valutazioni”



16 giugno 2008

Incontri con le undici Amministrazioni e le Associazioni coinvolte per la presentazione delle “Prime valutazioni delle scelte di piano”

22 luglio 2008

Politecnico di Milano - Dipartimento di Architettura e Pianificazione

Le regole per la gestione delle trasformazioni, l'innovazione e la convivenza nei territori agricoli e urbani e i processi di innovazione nella gestione degli scarti della produzione agricola e zootecnica e la produzione di fonti energetiche alternative

8 settembre 2008

Tavolo di lavoro al Dipartimento di Cremona dell'ARPA su "Convivenza tra attività zootecniche e sistemi insediativi: verso soluzioni flessibili nella gestione delle trasformazioni territoriali e che richiedono una sistematizzazione per la loro traduzione nelle differenti parti del PGT-I delle Terre dei Navigli



27 settembre 2008

Seconda Conferenza di Pianificazione e di Valutazione: "Gli elaborati di piano e della valutazione ambientale"



3 dicembre 2008

Presentazione del Piano delle regole Integrato



12 febbraio 2009

Terza conferenza di Pianificazione