











Edifici pubblici analizzati:

-  A01. Palazzo Municipale - Via Castello;
-  A02. Ambulatorio medico - Piazza Guglielmo Marconi;
-  A03. Scuola primaria - Via Ortaglia;
-  A04. Scuola dell'infanzia - Via Levantina;
-  A05. Centro sportivo - Via Ortaglia;
-  A06. Cimitero - Via XXV Aprile.

Spazi pubblici analizzati:

-  B01. Parco pubblico - Via Taverna;
-  B02. Parco pubblico - Via Roma;
-  B03. Area verde attrezzata - Via Del Dosso;
-  B04. Parco pubblico - Via XXV Aprile.



Comune di Genivolta
Provincia di Cremona

P. E. B. A.

Piano di Eliminazione delle Barriere Architettoniche

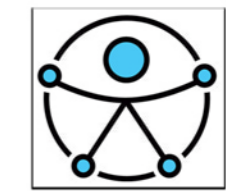


Tavola 1 di 1
Tavola PEBA: edifici pubblici - spazi pubblici

Scala: 1.5000

Data: Febbraio 2024

Progettazione



Ing. Paolo Bottani
Via S. Quasimodo 4 Peschiera Borromeo (MI)
mail: info@studiobottani.it



Tutti i contenuti presenti su questa tavola sono protetti ai sensi delle normative sul diritto d'autore e su quelle relative alla proprietà intellettuale.